



Tanzania



Uitgebreide dag tot dag

Kilimanjaro – Northern Circuit 8dgn

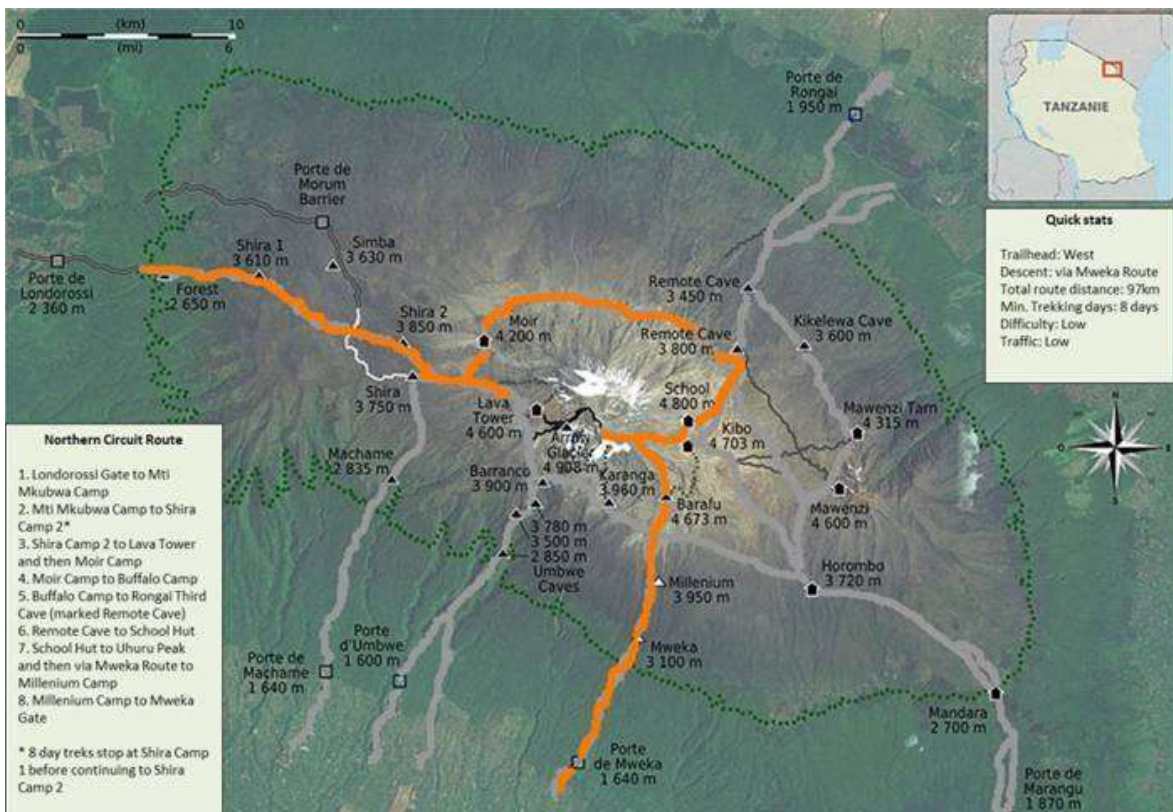
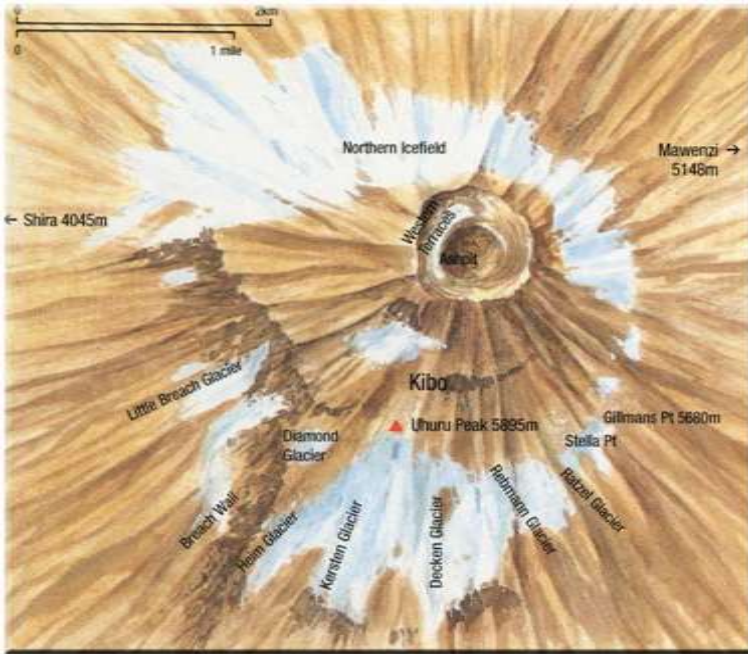


Met zijn 5895 meter vormt de Kilimanjaro, de hoogste berg van Afrika, een ware uitdaging voor de geoefende wandelaar. Laat je verrassen door de vijf verschillende klimaatgordels, elk met zijn eigen specifieke flora en fauna, waar je vanaf dag 1 tot aan de top doorheen loopt. Je begint de wandeling door weelderig begroeid oerwoud waarin zelfs apen voorkomen. Vervolgens trek je door de zompige alpine weiden begroeid met lobelia's en reusachtig reuzenkruiskruid. Uiteindelijk beland je in een soort maanlandschap ook wel de 'zadel' genoemd tussen de Kilimanjaro en de berg Mawenzi (5149 meter).

Alleen op het allerlaatste stuk loop je tussen de rotsblokken en kleine stukjes gletsjers. Vanwege het 'broeikaseffect' neemt het gletsjervlakte van vier km² langzaam af.

De sluimerende vulkaan, die door de lokale bewoners ook wel de 'Kilima' wordt genoemd (kleine berg) laat zich goed beklimmen mits je over een goede basisconditie beschikt. Het voordeel van de beklimming van de Kilimanjaro is dat alpiene-ervaring niet noodzakelijk is. Je wandelt je weg als het ware omhoog zonder direct in de touwen te hangen, stijgieters of pikhouwelen te gebruiken.

Snow Leopard Adventures werkt samen met een gerenommeerde Tanzaniaanse trekking-organisatie waarbij gidsen en dragers worden ingehuurd. Je bagage wordt gedragen, jijzelf loopt alleen met een dagrugzakje omhoog waarin je je veldfles stopt, fotocamera, lunchpakketje, zonnebrandspullen en warme kleding. De dragers nemen proviand, brandstof, water en jouw bagage mee die je overdag niet nodig hebt.



Kilimanjaro Northern Circuit - Dag tot dag beschrijving

Dag 1: Londerossi gate (2100m), wandeling start op 2360m - Mti Mkubwa Camp (2820m)

afstand: 5,5 km

Wandeltijd: 3-4 uur

Zone: regenwoud

De Northern Circuit route begint net als de Lemosho route bij Londerossi Gate. Londerossi Gate bevindt zich ten westen van de berg. De rit vanaf Moshi duurt maximaal 2 uur, vanaf Arusha duurt het 1,5 tot 2 uur langer. We registreren ons bij de autoriteiten bij de gate. Alle materialen voor de beklimming worden uitgepakt en verdeeld onder de dragers. Dit kan allemaal wel even duren, dus bij het startpunt gebruiken we eerst de lunch, voordat we beginnen aan de wandeling naar het Mti Mkubwa Camp ook wel Big Tree Camp genoemd (2820m). Met een beetje geluk kunnen we onderweg wildlife spotten, op deze route in het regenwoud bestaat er een kans dat we olifanten of buffalo's tegenkomen. Avondeten in Mti Mkubwa Camp.

Dag 2 - Mti Mkubwa Camp (2820m) - Shira Camp 1 (3610m) - Shira Camp 2 (3850m)

Afstand: 15 km

Wandeltijd: 7-8 uur

Zone: regenwoud / lage Alpine zone

Het eerste uur van dag 2 trekken we door het laatste stukje regenwoud voordat we het gras-savanne-landschap bereiken. We lopen door de savanne naar Shira Camp 1, een eenvoudige wandeling. Vervolgens trekken we over het Shira Plateau naar Shira Camp 2. Bij Shira Camp 2 is het een enorme aanrader om naar een hoger gelegen punt te klimmen voor mooi uitzicht op de vallei onder en de bergtoppen boven ons. De nacht kan al koud zijn, bereid je voor op een nacht met temperaturen onder 0 graden.



Dag 3 - Shira Camp 2 (3850m) - Lava Tower (4500m) - Moir Camp (4200m)

Afstand: 14 km

Wandeltijd: 7-8 uur

Zone: lage Alpine zone / hoge Alpine zone

Vandaag klimmen we verder richting oosten door de 'Garden of the Senecios' en bereiken de alpiene zone.



Senecio Kilimanjaro.

In de ochtend klimmen we langzaam maar gestaag naar de Lava Tower en de Shark's Tooth rotsformatie. Op 4500m lunchen we met prachtig vergezicht op het laagland (als de wolken het toelaten). Na de lunch dalen we af naar Moir Camp. Deze dag is een prima dag voor de hoogteaanpassing. Het lopen naar een hoogte van 4500 meter en vervolgens weer afdalen naar de kampplek een paar honderd meter lager is goed voor het acclimatisatieproces en als het goed is hebben we daar de rest van de beklimming profijt van.

Dag 4 - Moir Camp (4200m) - Buffalo Camp (4020m)

Afstand: 12 km

Wandeltijd: 6-7 uur

Zone: hoge Alpine zone

We beginnen met een matig steile klim om uit de Moir vallei te komen. Iedereen die wil kan hier een klein uitstapje maken om het topje van Little Lent Hill (4375m) te beklimmen. Daarna terug naar de hoofdroute.

We wandelen naar Buffalo Camp. Het pad kent veel stijgingen en dalingen. Voor we Buffalo Camp bereiken traverseren we de uitlopers van de hellingen van Kibo. In het kamp kunnen we nog lang genieten van prachtig uitzicht tot aan de grens van Kenya toe!

Dag 5 - Buffalo Camp (4020m) - Rongai Third Cave (3800m)

Afstand: 8 km

Wandeltijd: 4-5 uur

Zone: hoge Alpine zone / lage Alpine zone

De dag begint met een klim over de Buffalo bergkam en een afdaling naar Porfo Camp waar we lunchen. Vervolgens wandelen we langs de noordelijke hellingen naar Rongai Third Cave Camp op 3800 meter hoogte. De tocht is korter dan die van gisteren. We zijn al behoorlijk geacclimatiseerd voor deze hoogte en we bereiken het kamp net na de middag. De rest van de dag kunnen we relaxen!



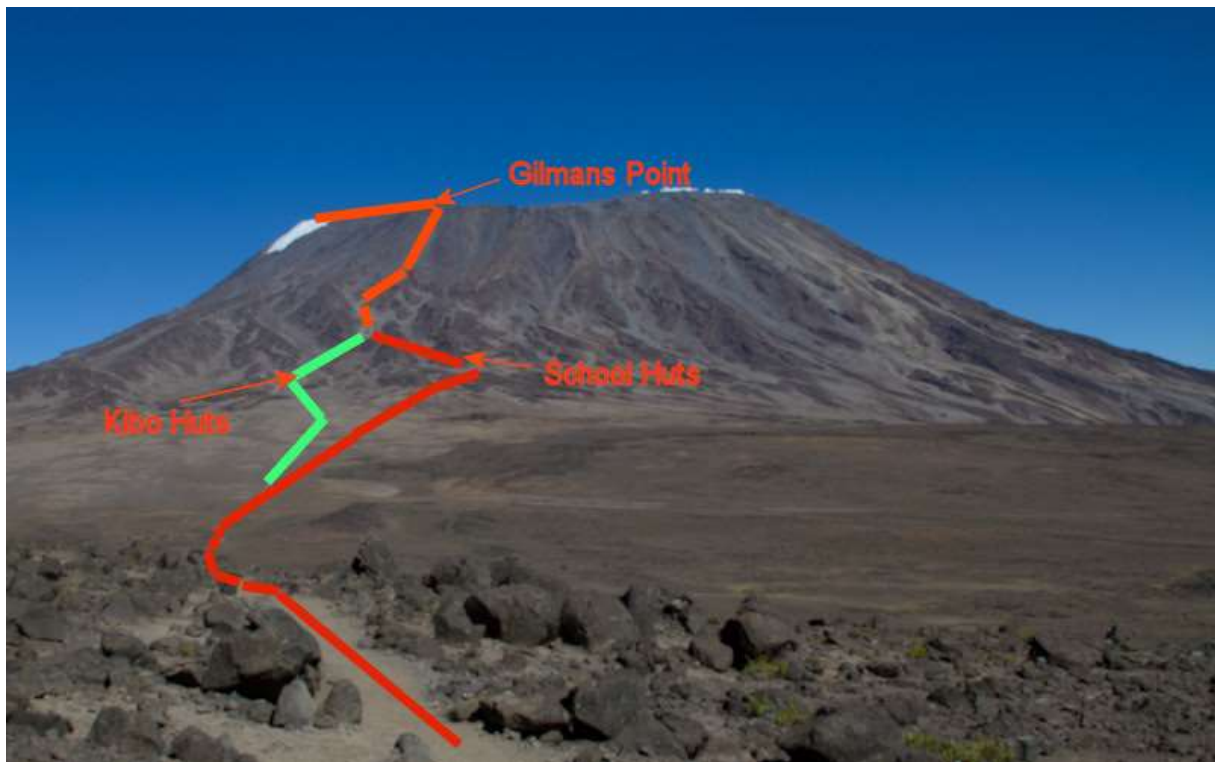
Dag 6 - Rongai Third Cave (3800m) - School Hut (4800m)

Afstand: 15km

Wandeltijd: 7-8 uur

Zone: hoge Alpine zone / Glaciale zone

We beginnen dag 6 met een beklimming van de bergrug die zich uitstrekt tussen Kibo en de Mawenzi Peaks. Het wordt eentonig, maar alweer prachtige uitzichten dus! We klimmen naar School Hut (4800m). Eenmaal aangekomen bij School Hut krijgen we het avondeten vroeg geserveerd en gaan we vroeg slapen. Nog dezelfde avond worden we om half 11 gewekt voor de toppoging! Vergeet niet alles klaar te maken voor de volgende dag: warme kleding, waterflessen, snacks, lamp, camera, alles moet gepakt zijn of binnen handbereik voor een vlekkeloze start van de topdag.



Dag 7 - School Hut (4800m) - Uhuru Peak (5,895m) - Millennium Camp (3950m)

Afstand: 6 km stijgen, 10,5 km dalen

Wandeltijd: 6 - 8 uur stijgen, 4 - 6 uur dalen

Zone: Glaciale zone en alle andere landschappen

Om 11.30 uur worden we gewekt en genieten we van een warme kop thee. We gebruiken een licht ontbijt, lunch gaat mee voor onderweg.

Na het ontbijt klimmen we langzaam omhoog over de hellingen van Kibo. Het eerste check point is de Hans Meyer Cave waar wij een korte pauze houden.

De klim wordt iets steiler naarmate we Gilman's point (5681m) bereiken, we komen hier ongeveer 5-6 uur aan na het vertrek uit School Hut. Neem een moment de tijd om bij het eerste daglicht te genieten van het prachtige uitzicht richting de Mawenzi Peaks.

Het is vanaf hier nog zeker 2 uur klimmen naar Uhuru peak, dus probeer deze dag de energie goed te verdelen.

De helling wordt iets vlakker wanneer we bij de krater komen. We klimmen gestaag verder, links (met de klok mee) om de krater heen om de hoofdtop te bereiken. We hopen op de top aan te komen als de zon opkomt, misschien zijn we iets later, veel doet het er niet toe.

Het blijft een fantastisch moment om het hoogste punt van Afrika te bereiken. Nu we niet meer hoger gaan kunnen we even ontspannen en genieten van het feit dat er om ons heen geen hoger punt is. We maken foto's en....., helaas moeten we relatief snel weer aan de afdaling beginnen. We willen niet dat de hoogte teveel vat op ons krijgt en we hebben nog een eind te gaan vandaag. Weliswaar alleen maar omlaag, maar de totale lengte van de wandeldag kan oplopen tot 10 - 14 uur!



We dalen geleidelijk af naar Stella Point (5739m) en vervolgens gaan we steil zuidelijk, over stoffige puinhellingen en hier en daar lava-passages naar Barafu Camp (4680m). We nemen hier een korte pauze voordat we verder dalen naar Millennium Camp (3950m), het laatste kamp van ons Kilimanjaro avontuur. Een lange, enerverende, loodzware dag eindigt misschien wel met een colaatje of zelfs een Kibo-biertje! We spreken met de hoofdgids af wanneer we de fooien uitdelen aan de staff die ons alle dagen heeft begeleid en aan de dragers.



Dag 8 - Millenium Camp (3950m) naar Mweka Gate (1640m)

Afstand: 10 km

Wandeltijd: 3-4 uur

Zone: regenwoud

De laatste dag is een korte maar mooie tocht door het regenwoud van Millennium Camp naar Mweka Gate. Bij de Gate schrijven we ons uit bij de autoriteiten. We lunchen en wachten op diezelfde autoriteiten, omdat die ons uiteindelijk het officiële Kilimanjaro certificaat moeten overhandigen als bewijs van een geslaagde beklimming.

Tijdens het wachten houden we ons al dan niet bezig met de souvenir-verkopers, die ons allerlei snuisterijen willen verkopen tegen 'woeker-prijzen'. We zijn weer terug in de drukte van de Tanzaniaanse bewoonde wereld!

De bus staat klaar, alles wordt op en in de bus gepakt en uiteindelijk rijden we naar ons hotel in Moshi of Arusha of bij Kilimanjaro Airport.

Northern Circuit – Hoogte en afstand profiel

